


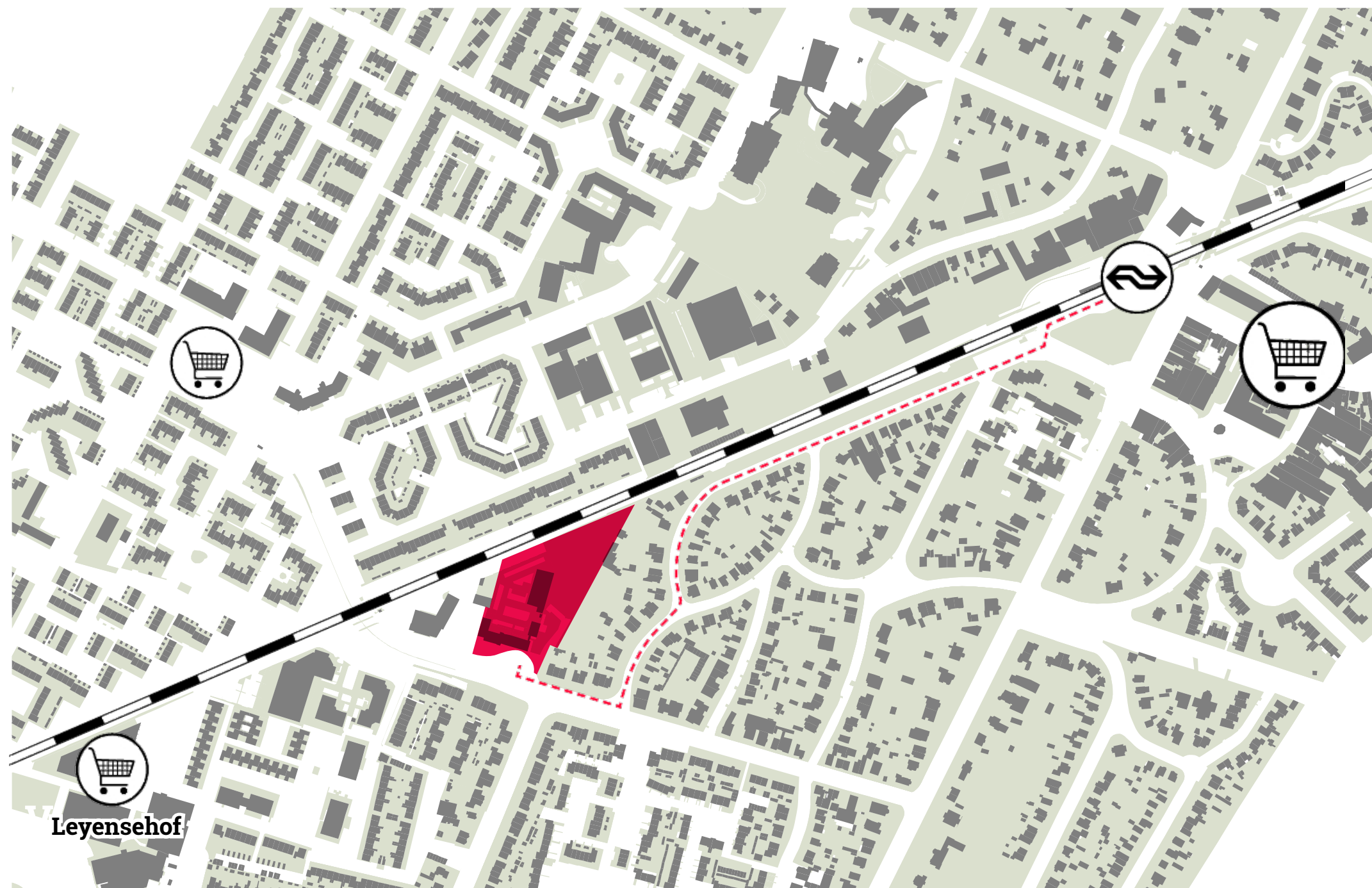
Politiebureau en volkstuinen Leyenseweg

Adviesteam
Bilthoven

20 april 2020



Ligging



Voorzieningen



Sferen

Locatie



Bebouwing



Ontsluiting

- 50 km/h
- 30 km/h zone, gemengd verkeer (auto/fiets)
- vrijliggende fietspaden
- voetpad langs bypass

De Leyenseweg en 2e Brandenburgerweg: OV verbinding met buslijnen 58 en 77
Binnen 200 meter van het plangebied is een OV halte op de 2e Brandenburgerweg

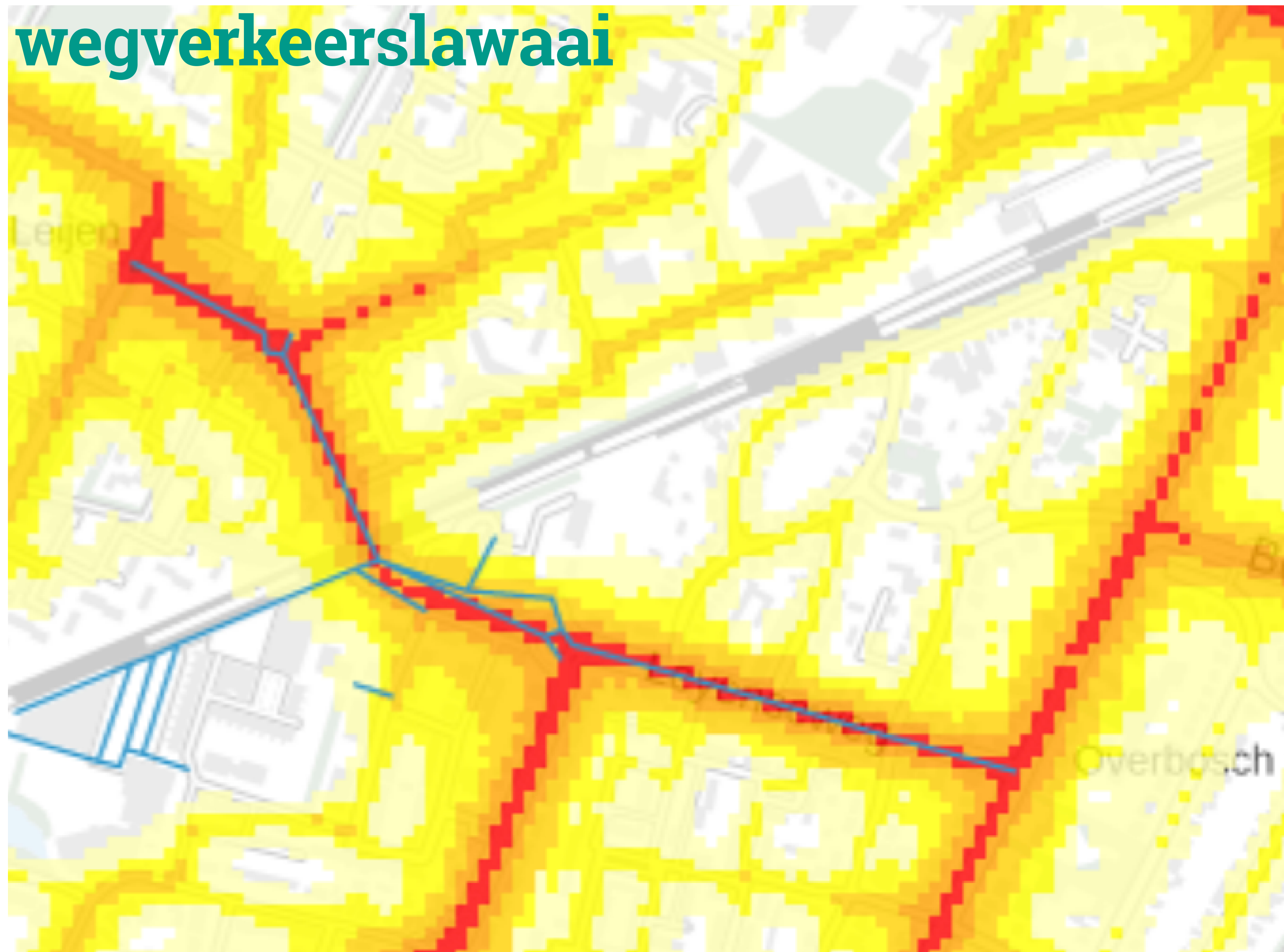
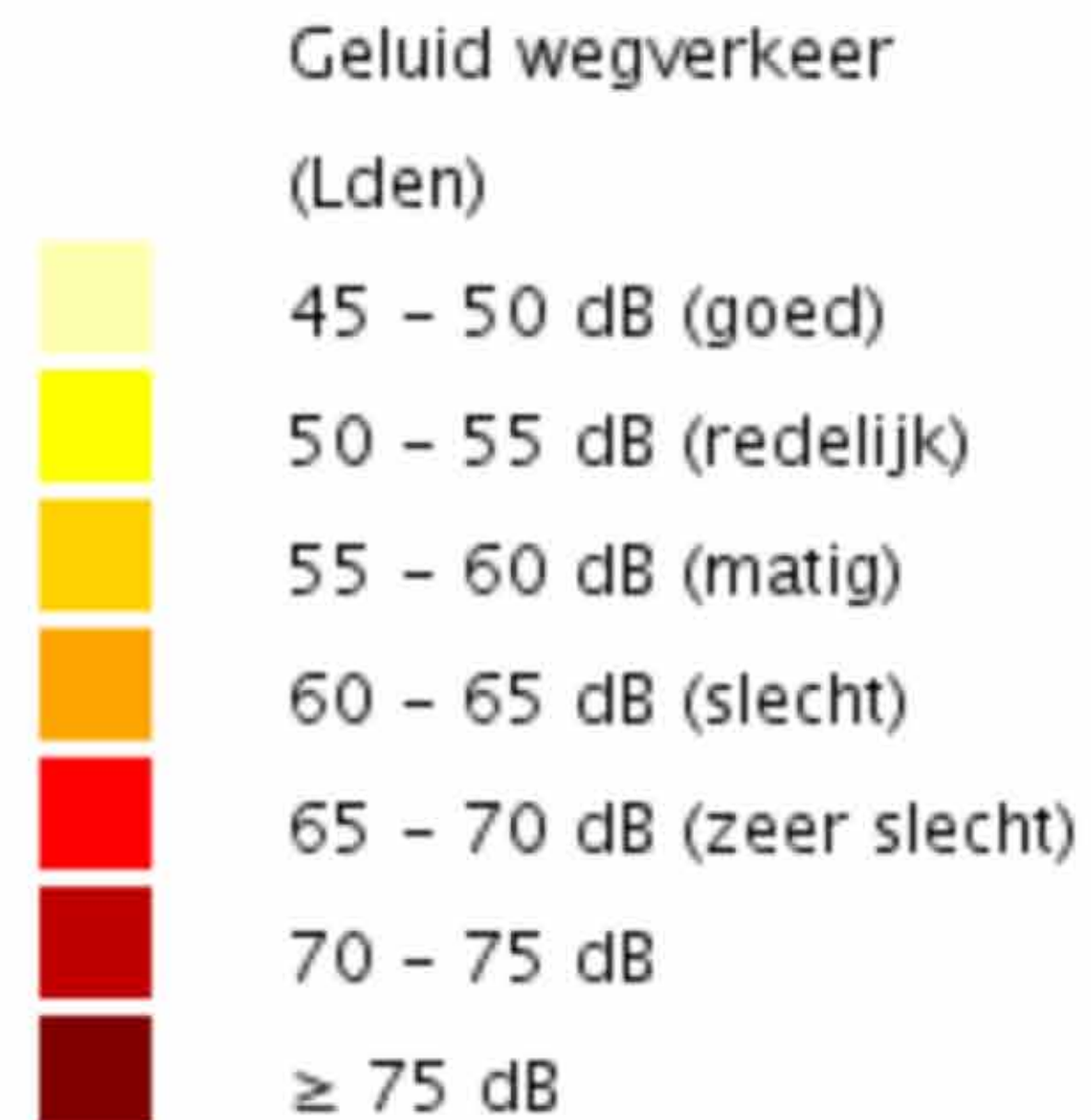


Groen



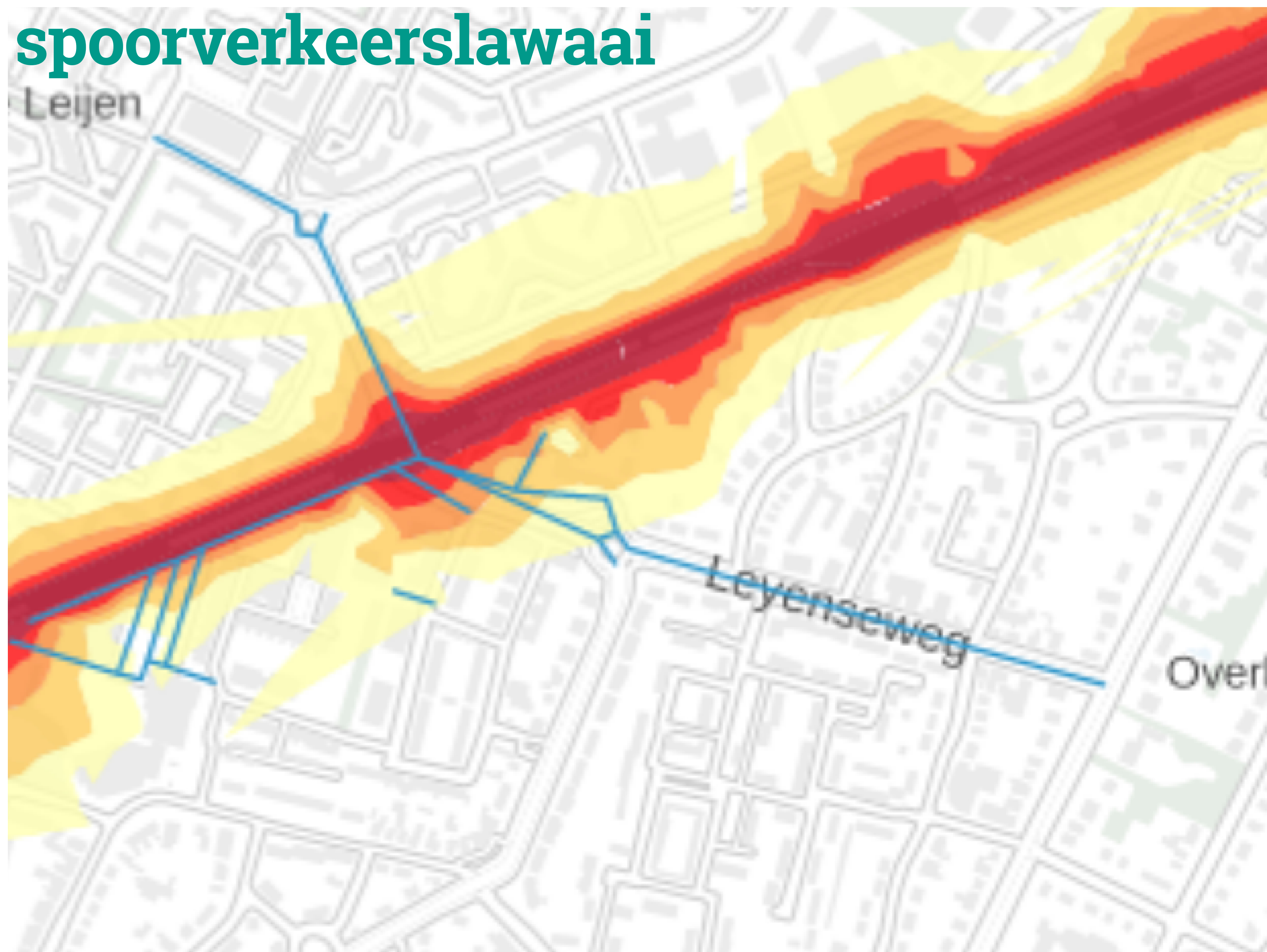

Globale indicatie wegverkeerslawaai

Legenda:



Globale indicatie spoorverkeerslawaai

Legenda:



Aandachtspunten

